


Hava Durumu – İklim Farkı



HAVA DURUMU



- Kısa sürelidir 
- Sık değişir 
- Günlük yaşantıyı etkiler 



» Bugün hava yağmurlu, güneşli, karlı olabilir.   


İKLİM


 Uzun yılların ortalamasıdır

 Değişimi çok yavaştır 

 Bölgenin genel özelliğidir 

» Akdeniz: Yazlar sıcak-kurak, kışlar ılık-yağışlı  



Hava durumu = Bugün 

İklim = Uzun Yıllar 



Bugün mont giydin diye o şehir soğuk iklimli olmaz! 



Bilgi Şentürk

sosyal bilgiler öğretmeni

Türkiye'de Görülen İklimler



Akdeniz İklimi

- Yazlar: Sıcak ve kurak
- Kışlar: Ilık ve yağışlı
- Bitki örtüsü: Maki
- Akdeniz kıyıları, Ege kıyıları, Marmara'nın güneyi



Karadeniz İklimi

- Her mevsim: Yağışlı
- Yazlar: Serin
- Kışlar: Ilık
- Bitki örtüsü: Orman



Karasal İklim

- Yazlar: Sıcak ve kurak
- Kışlar: Soğuk ve karlı
- Bitki örtüsü: Bozkır
- Görüldüğü yerler: İç Anadolu, Doğu Anadolu, Güneydoğu Anadolu



Mini Hafıza Tüyosu



Zeytin → Akdeniz



Yağmur → Karadeniz



Kar → Karasal



Bilgi Şentürk
Sosyal Bilgiler Öğretmeni

TÜRKİYE'DE NÜFUS NEDEN DENGELİ DAĞILMAMIŞTIR?

Çünkü her yer aynı şartlara sahip değil!



Doğal Nedenler

Yer Şekilleri



iklim

- Çok soğuk veya çok yağışlı yerler
- Çok yağışlı veya çok yağışlı yerler tercih edilemez

NÜFUS AZ

Beşeri Nedenler

Sanayi



Fabrika varsa, iş de vardır

NÜFUS FAZLA

Ulaşım

- Yollar, limanlar, demiryolları
- Okul, üniversite, hastane


NÜFUS FAZLA

KISA ÖZET: Türkiye'de nüfus neden dengesiz dağılmıştır?

◆ Doğal ve beşeri şartlar her yerde aynı olmamasıdır!

ZOR DOĞA + AZ İMKAN

= AZ NÜFUS



KOLAY YAŞAM + ÇOK İMKAN

= ÇOK NÜFUS



BİLGİ HOCA

TÜRKİYE'nin DOĞAL ve BEŞERİ COĞRAFYASI

— Doğal Coğrafya — Beşeri Coğrafya Ayırımı —



DOĞAL COĞRAFYA

Doğal Faktörler

Doğanın kendi kendine oluşturduğu özelliklerdir.

Yer Şekilleri

Dağlar, ovalar, platolar vardır.

→ Ulaşımı ve yerleşmeyi etkiler.

İklim

Türkiye'de Karadeniz, Akdeniz ve Karasal iklim görülür.

→ Tarım ve yaşam tarzını etkiler.

Bitki Örtüsü

Orman, maki ve bozkır yaygındır.

→ İklimle göre değişir.

Sular

Akarsular, göller ve denizler bulunur.

→ Tarım, enerji ve ulaşımında kullanılır.



BESERİ COĞRAFYA

Beşeri Faktörler

İnşanların etkisiyle oluşan özelliklerdir.

Nüfus ve Yerleşme

Türkiye'de nüfus kıyıları ve büyük şehirlerde fazladır.

→ İklim ve ulaşım yerleşmeyi etkiler.

Tarım ve Sanayi

Büğday, pamuk, zeytin gibi ürünler yetiştirilir. Fabrikalar vardır.

Ulaşım

Karayolu, demiryolu, havayolu ve denizyolu kullanılır.

→ Yer şekilleri ulaşımı etkiler.

Kültür ve Tarih

Türkiye'de tarihi eserler ve kültürel zenginlikler bulunur.

→ İnsanların yaşam biçimini gösterir.



AKILDA KALSIN!

- ✓ Doğal coğrafya → Doğa yapar
- ✓ Beşeri coğrafya → İnsan yapar

Doğal coğrafya: "Ben doğuştan vardım."



BİLGİ HOCA

